



Vous avez des idées, nous les rendons visibles ...

**Formation en SIG QGIS effectuée par l'équipe de MON AMI,
représenté par Dr Anselmo ANDRIANANDRASANA**

Quelques photos montrant les activités effectuées durant la formation SIG QGIS



Formation et accompagnement de l'équipe du Projet AFAFI Nord de l'Union Européenne dans la Région Analanjanorofo, Sava et Diana sur l'utilisation du SIG QGIS, Manipulation GPS et Google Earth via ZOOM en directe à Antananarivo



Légende
■ Région d'intervention d'AFAFI Nord
□ Autres Régions

En novembre 2020 , formation et accompagnement de l'équipe du Projet AFAFI Nord de l'Union Européenne dans la Région Analanjanorofo, Sava et Diana sur l'utilisation du SIG QGIS, Manipulation GPS et Google Earth via ZOOM en directe à Antananarivo



En novembre 2020 , formation et accompagnement de l'équipe de Programmes LOUVAIN COOPERATION sur l'utilisation du SIG QGIS, Manipulation GPS et Google Earth à Morondava



En octobre 2020 , formation et accompagnement de l'équipe du Geosystems & Développement Madagascar sur l'utilisation du SIG, GPS et Google Earth à Antananarivo



En août 2020 , formation en analyse cartographique SIG QGIS, manipulation GPS, élaboration d'une base de données et analyse de données statistiques de l'équipe du Programme FORMAPROD à Antananarivo



En décembre 2019 , formation en SIG QGIS sur l'utilisation du SIG QGIS et base de données des techniciens partenaires de ProSol/GIZ à Antananarivo



En novembre 2019, formation en SIG QGIS des personnels du Ministère de l'Environnement et du Développement Durable à Antananarivo



En décembre 2019, formation sur l'utilisation du SIG QGIS des techniciens du projet ANKA/ADES à Antananarivo




En juin 2019, formation sur l'utilisation du SIG QGIS des techniciens membres de quelques directions régionales, la région et les gestionnaires des NAP, partenaires de l'Antenne Boeny du PAGE/GIZ à Majunga Be




En février 2019, formation en SIG QGIS de l'équipe de OSDRM dans la mise en place d'une base de données sur les parcelles du réboisement à Antananarivo



En février 2019, formation SIG QGIS de l'équipe de la société SOGEA SATOM au repérage des enjeux durant la construction routière ROCADE à Antananarivo



En janvier 2019, formation en Google earth et SIG QGIS des agents techniciens du Génie Rural dans les 22 régions de Madagascar à Antananarivo




En août 2018, formation de formateur en SIG QGIS de l'équipe du Fert Pro Tana pour la gestion des bases de données Agricoles à Antsirabe



En juillet 2018, formation de formateur en SIG QGIS de l'équipe du GSDM pour la gestion des bases de données en Agroécologie à Antananarivo



En mars 2018, formation en SIG QGIS pour les volontaire du PNUD à Ambovombe-Androy-Toliara



En décembre 2017 et en janvier 2018, formation de l'équipe de l'IFVM (Ivotoerana Famongorana Valala eto Madagascar) dans la mise en place d'une base de données SIG pour lutter contre les acridiens à Toliara et Betioky



En septembre 2017, formation SIG QGIS de l'équipe de l'AFIBERIA dans la mise en place des données parcellaires du reboisement à Antananarivo



En décembre 2016, formation SIG QGIS de l'équipe de LNTPB dans la mise en place d'une base de données sur les travaux publics à Antananarivo

🇲🇩 🇲🇩 🇲🇩 🇲🇩 🇲🇩 Formation avec MON AMI, toujours mieux que le meilleur ...

📌📌📌 N'oubliez surtout pas de vous abonner sur notre page et veuillez inviter vos amis à aimer la page pour que vous puissiez suivre l'actualité sur les Usagers du logiciel SIG QGIS
<https://www.facebook.com/QGISMG/>

📌📌📌 Vous pouvez également adhérer dans notre groupe
<https://web.facebook.com/groups/QGISMG.MonAmi/>

☎ 034 06 348 82 / 032 76 283 98 / 034 87 065 07

✉ monamimdg@gmail.com

🌐 <https://formation-qgismonami.weebly.com/>